

**Beszámoló a Magyar Nemzeti Levéltár Somogy Vármegyei Levéltára
690132/00008 NKA azonosítószámú pályázatának megvalósításáról
(Somogy vármegye írásban és képekben Petőfi korában; virtuális kiállítás)**

A megvalósított feladat szakmai leírása

A virtuális kiállítás keretében a Magyar Nemzeti Levéltár Somogy Vármegyei Levéltára olyan, főleg a 19. első felében keletkezett forrásokat tett közzé (jórészt adatbázisként) amelyek a nagyközönség számára korábban többnyire ismeretlenek voltak. Segítségükkel az érdeklődők betekintést nyerhetnek Somogy vármegye akkori társadalmi, gazdasági és kulturális helyzetébe. Kiemelt helyet kaptak az 1848–1849-es forradalom és szabadságharc időszakának különféle irattípusai. A számos fondot, illetve a belőlük készített adatbázisokat látványos képi környezetbe ágyazottan jelenítettük meg. Az adekvát források létével, illetve jelentőségével tisztában lévők számára pedig nyilván nem a virtuális kiállítási műfaj, hanem maguk a források bősége és könnyen hozzáférhető volta a legfontosabb.

A kiállításra „belépő” személy egy virtuális világban találja magát. A földrajzi keretet egy Petőfi korabeli Somogy vármegyéről készült térkép másolata jelenti. A több mint háromszáz település (mezőváros, falu) mindegyike több-kevesebb írott forrással, adatbázissal, illusztrációval képviselteti magát. A térképen feltüntetett mindegyik helység nevénél lehet bejutni az adott településre, ahol egy kis parkszerű környezetben áll az adott község vagy mezőváros bírójának stilizált háza. Az egyes helyiségekbe navigálva és az ott látható képekre kattintva egy rövid leírás jelenik meg az adott elemről. A falakon lévő paneleken, átjárókon keresztül további, teljesen egyedi világ tárul a virtuális termekben a betérők elé. Minden egyes terem egy, a maga nemében is teljes, önálló kiállítás anyagát (forrásait, adatbázisait, illusztrációit) jeleníti meg, hasonlóan a valóságos intézményi bemutatótermekéhez.

Többek között a települések pecsétjeit, egyes nemes családok címereit színes illusztrációkkal, illetve leírásokkal közöljük a térkép adott helyén. A látvány a termekben 3D-szerű. Kastélyok, kúriák képei is helyet kaptak. Petőfi kortársai: Noszlopy Antal és Berzsenyi Dániel versei és egyéb írásai szintén láthatók az összeállításban. Kimerítő részletességgel szerepel Somogy vármegye 1843-as és 1846-os nemesi összeírása. A községbírói számadásokból egyelőre még csak néhány településnél adunk ízelítőt. Megjelenítettük a korabeli községi pecsétet leírásaikkal együtt. A korszak hegyközségi artikulusai is a kiállítás részét képezik. Röviden Noszlopy Gáspár 1849-es kormánybiztos somogyi tevékenységét is ismertettük. Teljes kaposvári névsorral közöltük a vármegyeszékhely 1848-as adózóit. Egyelőre adatbázisként tettük közzé az 1848-as Somogy vármegyei választói névjegyzékeket, az 1848-as honvédösszeírásokat, az 1848-as nemzetőr-összeírásokat településenként. Az 1828-as országos összeírásból a korabeli, illetve a későbbi járási székhelyek névsorait tettük közkinccsé. A határjárások állagból válogatott forrásokat mutattunk be. Az egyes témákhoz rövid bevezetők is készültek. A rendszer nyitott, bármikor bővíthető, illetve módosítható, javítható. Ezeket a jövőben megfelelő anyagi és személyi feltételek megléte esetén tudjuk végezni.

A digitális tartalmak kattintható linkje

https://mnl.gov.hu/virtualis_kiallitas/somogy_varmegye_irasban_es_kepekben_petofi_koraban

Sajtóvisszhang

A virtuális kiállítás „hivatalos” megnyitását a közeljövőben tervezzük megtartani. Egyelőre az alábbi link vezet egy híradáshoz.

<https://www.sonline.hu/helyi-kultura/2023/11/rarontottak-jelasics-katonaira-48-as-honved-osszeirasok-a-virtualis-leveltari-kiallitason>

A hasznosulás értékelését (látogatószám, megtekintések-megosztások száma, sajtóbeszámoló linkekkel)

Pontos számokkal nem rendelkezünk, mivel a fejlesztés technikai lehetőségei ezt egyelőre nem teszik lehetővé. A továbbiakban igyekszünk olyan opcióval bővíteni munkánkat, amely ezt is biztosítani tudja. Visszajelzések alapján munkánk egyre közkedveltebb a kutatók körében.

A pályázó intézménynek az elkészült online tartalmak linkjeit az intézmény és/vagy annak fenntartója honlapján közölnie kell, továbbá a szakmai beszámoló benyújtásától számítva legalább három évig ott kell tartania. A szakmai beszámolónak tartalmaznia kell ezen információk elérhetőségét.

A kiállítás az intézmény honlapján keresztül érhető el. https://mnl.gov.hu/virtualis_kiallitas/somogy_varmegye_irasban_es_kepekben_petofi_koraban

Mint az intézmény vezetője vállalom, hogy a kiállítást legalább három évig ingyenesen hozzáférhetővé tesszük honlapunkon keresztül.

A támogatott program megvalósulásáról szóló, képekkel ellátott, az OKSZ honlapján közzé tehető írásos és képes beszámolót, a digitális eléréseket tartalmazó linkekkel együtt

A képekkel ellátott beszámolót megküldtük az OKSZ számára és vállalták annak megjelenítését honlapjuk az ez után kialakítandó részén. Ízelítőként néhány kép a kiállításból:





Somogy vármegye írásban és képekben Petőfi korában (Virtuális kiállítás)

A Magyar Nemzeti Levéltár Somogy Vármegyei Levéltára számos olyan, a 19. század első felében keletkezett forrástípust őriz, amelyek a nagyközönség számára jórészt ismeretlenek. Ezek bemutatása közelebb hozhatja az érdeklődőket Petőfi Sándor korához, közzétételük segítségével betekintést nyerhetnek Somogy vármegye korabeli társadalmi, gazdasági, természeti környezeti és kulturális helyzetébe. Kiemelt helyet foglalnak el az 1848–1849-es forradalom és szabadságharc időszakának különféle irattípusai.

A virtuális kiállítás alapja, földrajzi kerete egy Vörös László által 1850-ben Somogy vármegyéről készített térkép újrarajzolt, digitális másolata. A kiállítás anyagában a települések (mezővárosok, falvak) majd' mindegyike több-kevesebb írott forrással, adatbázissal, illusztrációval képviselteti magát.

A térképen és a bemutatott forrásokban, adatbázisokban szereplő mezővárosok, falvak, puszták, szőlőhegyek stb. azonosításához

Kilépés



Az öreglaki Jankovich-kastély

Öreglak urai a 17. század óta a Jankovichok voltak. A településen álló kasteiyt, amelyet az 1782–1785-ös első katonai felmérés is említ, a 18. század folyamán Jankovich József építtette. A későbbiekben átalakították az épületet, így nyerte el mai formáját.

Az 1919-es Magyarországi Tanácsköztársaság idején kórházat terveztek kialakítani benne a csóti fogolytábor tartalékkórházában elhelyezett tüdőbeteg hadirokkantak számára. Végül gyermeküdülőnek rendezték be 50 proletárgyermek részére. Hat-nyolc szobát a volt tulajdonosnak, Jankovich-Bésán Endrének tartották fenn, azzal, hogy ha nem lakik bennük, akkor felhasználhatják azokat is. A kastély bútorzatának egy részét a lengyelítói munkásotthonba szállították. A tanácskormány bukása után a kastély visszakerült a Jankovich-család birtokába, s ők birták egészen az 1945-ös államosításig, amikor is a művelődési tárca kezelésébe került, s gazdaképző iskolát működtettek benne.

1949-ben az Öreglaki Állami Általános Iskola igazgatója jelentette, hogy már 1946-ban igényelte az épületet általános iskolai célokra, de „az akkori egyházközségi és politikai képviselő-testület ellene voltak. (»Mert hátha visszajön a gróf úri!«) A beszámoló így folytatódik: „Így történt, hogy nem általános iskola lett belőle és egy vajdú intézmény bírja, aminek létszáma akkora, hogy csak hazugsággal úti meg a mértéket. Létszámot is csak úgy tudtak biztosítani, hogy a vezetőség vidékre járt ki növendékeket gyűjteni. Élőkn a község jegyzőjével, aki még egy kis erőszakot is belevitt, nehogy községe szegénybe kerüljön, növendék nélkül maradjon. Így szorult hátterbe 220 öreglaki iskolás érdeke közsegtekintélyi szempontból.”

1950-ben már az iskola használta a kastélyt, de nem sokáig, mert egy 1955-ös híradás szerint „az öreglaki Kertimágy- és Gyógynövénytermelő Gazdaság telepedett le benne”, s ifjúsági leányotthonná alakította át. „40 fiatal, 14–18 év közötti leány csinostotta, szépitette ezt az ifjúsági otthonot, mely ezeknek az egyébként árva gyermekeknek lett otthonává.” Az otthon 1976-ig működött a kastélyban. Ezután gyermekotthonnak és konyhának használták, de a 2010-es évek végén megürült.



Öreglak

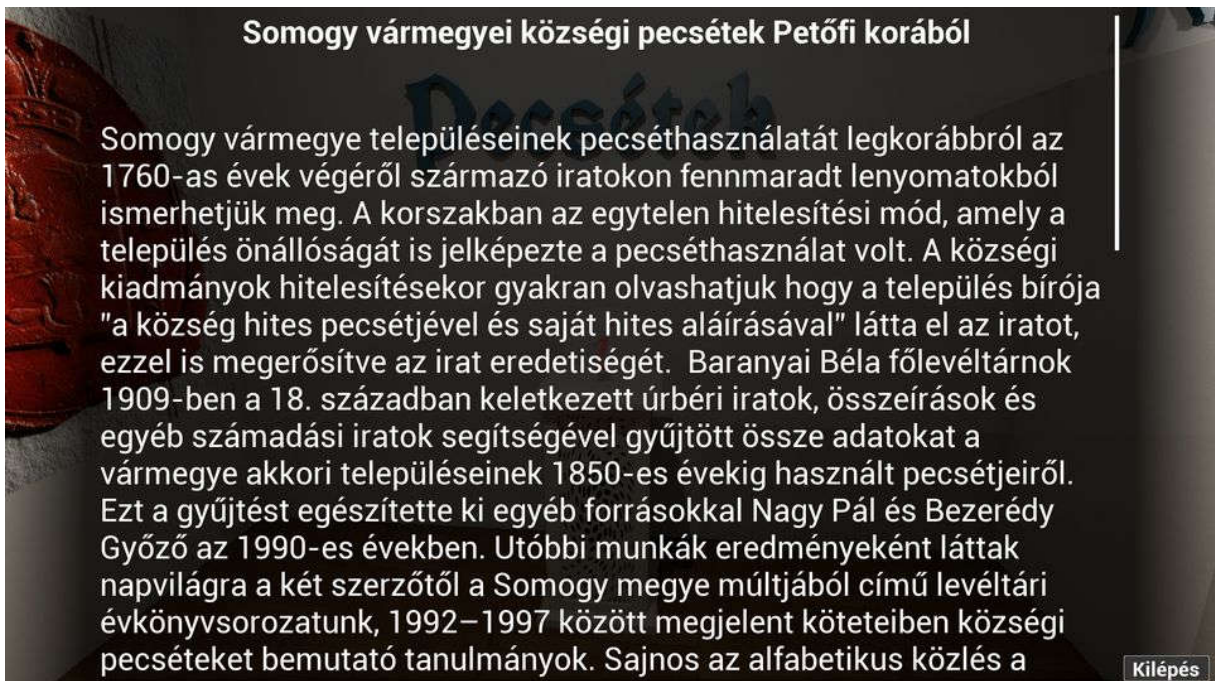
Az öreglaki Jankovich-kastély, 20. század második fele (Forrás: HU-MNL-SVL-XV.34.)





Somogy vármegyei községi pecsétek Petőfi korából

A leírás megnyitáshoz nyomja meg az E betűt!



Somogy vármegyei községi pecsétek Petőfi korából

Somogy vármegye településeinek pecséthasználatát legkorábról az 1760-as évek végéről származó iratokon fennmaradt lenyomatokból ismerhetjük meg. A korszakban az egyetlen hitelesítési mód, amely a település önállóságát is jelképezte a pecséthasználat volt. A községi kiadmányok hitelesítésekor gyakran olvashatjuk hogy a település bírója "a község hites pecsétjével és saját hites aláírásával" látta el az iratot, ezzel is megerősítve az irat eredetiségét. Baranyai Béla főlevéltárnok 1909-ben a 18. században keletkezett úrbéri iratok, összeírások és egyéb számadási iratok segítségével gyűjtött össze adatokat a vármegye akkori településeinek 1850-es évekig használt pecsétjeiről. Ezt a gyűjtést egészítette ki egyéb forrásokkal Nagy Pál és Bezerédy Győző az 1990-es években. Utóbbi munkák eredményeként láttak napvilágra a két szerzőtől a Somogy megye múltjából című levéltári évkönyvsorozatunk, 1992–1997 között megjelent köteteiben községi pecséteket bemutató tanulmányok. Sajnos az alfabetikus közlés a

Kilépés

Adánd (Ádánd)

A község 1827-es vésetű pecsétjét már az 1825/1826. adóévi községbírói számadáson láthatjuk. A negatív vésetű, ovális alakú pecsétet 1856-ig használták. A pecséten balharánt irányú, pólyával kettéosztott csücsköstalpú címerpajzs látható. A pólyában balra úszó hal van. A pajzstalpban rácsosított talajból kinövő gabonakéve, alatta egy nyelével jobbra, élével felfelé forduló sarló lebeg. A pajzsfőben egy halomból kinövő háromfürtű leveles szőlőtőke, és egy istenszem szerepel. A pajzs fölött hercegi korona látható. A pecséten az ÁDÁND településnév és egy 1827-es évszám is szerepel.



Adánd (Ádánd)

Lapozáshoz használja az egér görgőjét, vagy a billentyűzet ball és jobb nyilait!
A város kiválasztásához nyomja meg a V betűt! Üzenetsáv elrejtéséhez, és megjelenítéséhez használja a TAB billentyűt!

K.Lak (Kislak; Szőlőkislak; Balatonboglár-Szőlőkislak)

Ezen községi pecsét legkorábbi ismert lenyomata az MNL SVL egyik 1813. évi összeírásán maradt fenn, használata 1867-ig adatolható. A negatív vésetű, ovális alakú, vésett vonalkezezésű vörös viaszpecséten egy hegyével felfelé, élével balra forduló ekevas, és egy hegyével felfelé, élével jobbra forduló csoroszllya között három gabonakalász látható. Kőrírata: SZŐLLŐS KIS LAK.



K.Lak (Kislak; Szőlőkislak; Balatonboglár-Szőlőkislak)

Lapozáshoz használja az egér görgőjét, vagy a billentyűzet ball és jobb nyilait!
A város kiválasztásához nyomja meg a V betűt! Üzenetsáv elrejtéséhez, és megjelenítéséhez használja a TAB billentyűt!



Nemesi összeírások

A 18-19. századi magyar történelem kutatásának megkerülhetetlen forrásai a **különféle összeírások**. A konkripciók egyik legismertebb válfaja a **nemesi összeírások**. A 18. században a központi kormányzat a lajstromok összeállítását először a **nemesiségűket - nemesi adómentességüket - bizonyítani nem tudók kiszűrése érdekében, az adófizetők számának gyarapítása céljából** rendelte el.

Adatbázisaink forrásai. Somogy vármegye nemesinek 1843. évi és 1846. évi összeírásai más okból készültek. 1843. február 1-jén Somogy Vármegye Nagypötlése elrendelte az 1843. május 1-én tartandó vármegyei tisztújításon (a vármegyei tiszviselőh háromévente esedékes választásán) szavazati joggal rendelkező nemesek járásonkénti összeírását. A lajstrom rovatosa általában tartalmazza a nemes nevet, lakóhelyét, foglalkozását („sorosát”), apja nevét, anyja nevét, nagypapja nevét, valamint életkorát. Az összeírásban szerepelnek a nemesi származású flüggermek, a nemesek özvegyei, valamint a római katolikus papok, illetve a református és evangélikus lelkészek is.

1845. november 3-án a vármegyei nagypötlés a következő évben - 1846. április 30-án - esedékes tisztújításra felkészülve, újfent elrendelte a nemesek összeírását. Az 1846. évi nemesi összeírás szerkezetében teljesen megegyezik a három évvel korábban készült konkripcióval. Ez teljességgel érthető, hiszen a nagypötlés határozata szerint, a járási köldömszéknek magukkal kellett vinniük az 1843. évi lajstromokat az összeírás helyszínére. (Megjegyzendő, hogy az 1846. évi nemesi összeírás kataszterét - nyitvántartó készített - 1876-ban állította össze Nagy Lajos vármegyei levéltárnok.)

Nóvi János

Előző
Acsa
Következő

Név

Balassa Dávid

Acsa

Attala

Babócsa

Babod

Bábony

Balatonberény

Balatoncsehi

Balatonkeresztúr

Balatonszentgyörgy

Bálványos

Bares

Bárd

Baté

Bécz


Beleg

Berki

Berzence

Besenyő


Rudfan



Bezárás

Előző
Csákány
Következő

Név	Foglalkozás	Életkor
Bereczk Antal		24
Bereczk Boldizsár		1
Bereczk Ferenc	birtokos	58
Bereczk Ferenc		12
Bereczk Ferenc		28
Bereczk Gergely		9
Bereczk Imre		18
Bereczk János		32
Bereczk József		13
Bereczk József		35
Bereczk Károly		17
Bereczk László		41
Bereczk László		4
Bereczk László özvegye Pacsai Julianna		
Bereczk Mihály	birtokos	43
Bereczk Pál		2
Bereczk Péter		7
Bereczk Sándor		4
Bereczk Sándor		9
Csizmadia József	római katolikus plébános	37



Bezárás

Nemesi címerek bevezető

A magyar nemes szó a latin nobilis megfelelője. Ez a nosco ismer, megismer jelentésű igéből származik. Azaz nobilis az, aki a környezete számára ismert, jó értelemben híres, jeles, nevezetes. Ebből alakult ki az előkelő, nemes születésű jelentéstartalom.

A nemesek egy része – megkülönböztető jelképrendszert hordozó – címerrel rendelkezett.

A címerek kialakulása csak megfelelő társadalmi és gazdasági feltételek között mehetett végbe, amelyben jelentős szerepet játszottak az adott kor szokásai, szellemisége. Ezek alapján alakult ki a heraldika (címertan) rendszere. Szabályai közül a legfontosabb, hogy a címer, pajzsba foglalt színes ábra, amely vagy mértani forma, vagy stilizált kép. A pajzs és a címerábra nem lehet perspektivikus, nem lehet árnyékolt, valamint a színeknek csak egy árnyalata szerepelhet a címerképen belül. A pajzs belső terét mezőnek nevezzük, amely kisebb részekre osztható. A jobb és bal oldalt egyébként a pajzs mögött álló viselője szemszögéből kell néznünk. A pajzsban ábrázolt képeket két fő

Kilépés

Nemesi címerek

Adánd (Ádánd)
Vizeki Tallián

Régi nemesi család, amelynek elsősorban Borsod, Pest, Somogy, Sopron, Vas és Veszprém vármegyékben voltak birtokaik. Csánki Dezső a 20. század elején „Somogy egyik legkiválóbb, legragaszkodóbb famíliájaként, a közigazgatás oszlopos szerepvivőjeként” jellemezte őket. Vizeki Tallián János és unokatestvérei 1610-ben nyertek címerújítást II. Mátyás által. A 18. században jelentős részt kaptak a Perneszy család örökségéből, és ettől az időszaktól datálható somogyi közigazgatási szerepvállalásuk. Somogyban többek között Adándon, Bálványoson, Bolháson, (Kapos)Mérőn és Osztopánban voltak birtokaik.

A család címere: kék kerekaljú pajzsban zöld mezőn vörös ruhát, zsinóros fekete csizmát, barna mentét, mellvértet és sisakot viselő férfi áll, oldalán kard lóg, jobbájjal fehér zászlót tart, amelyen máltai kereszt látható. A pajzs feletti rostélyos sisak koronáján szintén a máltai keresztet fehér zászló leng, amely az egyik ősről a Szentföldön történt katonáskodására utal. A takaró jobbról vörös-ezüst, balról kék-arany. [Göcsy 2000: 76–77.]

Adánd (Ádánd)



Lapozáshoz használja az egér görgőjét, vagy a billentyűzet ball és jobb nyilait!
A város kiválasztásához nyomja meg a V betűt! Üzenetsáv elrejtéséhez, és megjelenítéséhez használja a TAB billentyűt!

Nemesi címerek

Kisasszond Nádasdi Sárközy

A Sárközyk Somogy azon családjainak egyike, melynek közéleti szereplése már 1526 előttről ismeretes, és a török hódoltság után is jelentős. Csallóközi nemesek közül emelkedtek ki, Albert 1511-ben nyert adományt Nádasdra, innen származik előnevük is. A család tagjai számos pozíciót töltek be Somogyban, ahol többek között Bárdon, Horvátkúton, Kisasszondon, Kiskorpadon, Nagybajomban is voltak birtokaik. A református egyház jelentős támogatói között tartották őket számon. Sárközy István (1759–1845) alispán idején nagybajomi kastélyuk a Dunántúli egyik legfontosabb szellemi központjává vált, számos ismert író, költő megfordult itt. Berzsenyi Dániel és Pálóczi Horvath Adám barátságát is élvezte, Csokonai Vitéz Mihályt pedig egy esztendőig vendégül látta.

Cimerük: jobbra dőlt vágott pajzs, amelynek alsó vörös mezejében két lebegő fehér rózsza között arany liliom, felső kék mezejében, az osztóvonalból kinövő, első lábait előrenyújtó, torokan nyílai állított, jobbra fordult arany farkas, mindkét oldalán egy-egy lebegő arany hatagú csillag. A csórsícsak feletti koronából a pajzsbeli farkas nő ki. A takaró mindkét oldalán vörös-arany. A Sárközyk Somogyban egy másik címet is használtak, amelyben egy arany griff látható.



Kisasszond

Lapozáshoz használja az egér görgőjét, vagy a billentyűzet ball és jobb nyilait!

A város kiválasztásához nyomja meg a V betűt! Üzenetsáv elrejtéséhez, és megjelenítéséhez használja a TAB billentyűt!



Az 1848-as választói névjegyzékek

Az adatbázis megnyitásához nyomja meg az E betűt!

Az 1848-as választói névjegyzékek

Az 1848. évi V. törvénycikk rendelkezett az első népképviselői országgyűlési választásokról. A jogszabályalkotók a törvényt átmeneti megoldásnak szánták, mindössze egyetlen kormányzati ciklusra, azaz a követek mandátuma három évre szólt volna.

A jogszabály értelmében az addigi szavazati jogát mindenki megtarthatta. Rajtuk kívül minden 20. életévét betöltött Magyarországon honos férfi választó lehetett, ha nem állt atyai, gyámi vagy gazdai hatalom alatt, nem ítélték el hűtlenség, csempészés, rablás, gyilkosság vagy gyújtogatás miatt és az egyik úgynevezett bevett vallás (katolikus, evangélikus, református, unitárius, görögkeleti) kebelébe tartozott. Továbbá vagyoni cenzushoz is kötötték ezt a jogot: városokban és rendezett tanácsú községekben 300 forint értékű házat vagy földet, egyéb helyeken legalább negyed jobbágytelket kellett bírni a választóképességhez. A kézműveseknek, kereskedőknek, gyárosoknak állandó lakhellyel és önálló műhellyel, üzlettel, illetve gyárral kellett rendelkezniük, a kézműveseknek legalább egy segéddel. Ezek

Kilépés

Előző

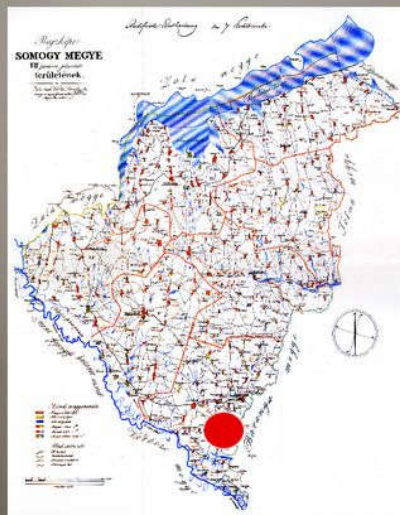
Az 1848-as választói névjegyzékek

Következő

Település: Alma Mellyék (Almamellék)

Választó kerület: Kaposvári

Név	Foglalkozás	Képesség alapja
Kováts Miklós	tanító	ért.
Gyurók Miklós		ing.
Szabó Márton		ing.
Somogyi Pál		ing.
Farkas János		ing.
Jekli József		ing.
Stáub József		ing.
Horváth József		ing.
Hornung József		ing.
Almamelléki János		ing.
Horváth Antal		ing.
Kis Almamelléki Márkus		ing.
Böhm Péter		ing.
Taszler Dávid		ing.



Bezárás

Bevezető megnyitása



1848-as Nemzetőrösszeírás

Az adatbázis megnyitásához nyomja meg az E betűt!

A nemzetőrségi összeírások

A Pesten 1848. március 15-én kitört forradalom 12 követelésének sorában az 5. helyet foglalta el a Nemzetőrség (korabeli szóhasználatnál Nemzeti Őrsereg) létrehozása. Felállítását a Magyar Országgyűlés az 1848. évi XXII. törvénycikkkel rendelte el a személy- és vagyonbiztonság, a közrend biztosítása érdekében.

Ez a fegyveres erő az úgynevezett polgári forradalmak jellegzetességének számított, már az 1789-es francia forradalomban is tényező volt. A magyar Nemzetőrségben a férfiak jelentős része némi kiképzést kapott a fegyverforgatásból és a katonai alaki kiképzésből.

Minden 20 és 50 életév közötti erre alkalmas férfinak nemzetőri szolgálatot kellett teljesítenie, amennyiben városban vagy rendezett tanácsú községben 200 pengő forint értékű házzal vagy földdel, egyéb községekben fél jobbágytelekkel, vagy azzal megegyező nagyságú földdel, illetve évi 100 pengő forint tiszta jövedelemmel rendelkezett.

A Nemzetőrség hadszervezeti alapegységét a zászlóalj képezte.

Városonként általában egy, a vármegyékben egy–négy zászlóalj volt. A

Kilépés

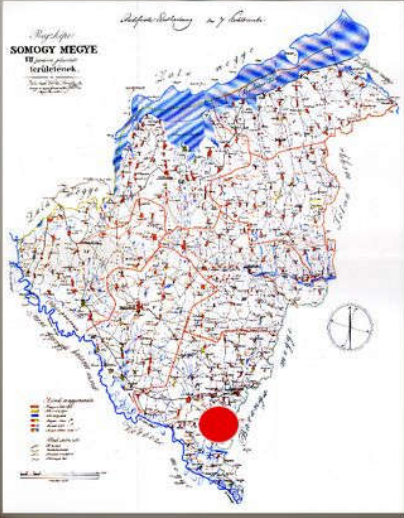
Előző 1848-as nemzetőrösszeírás Következő

Település:

Járás:

Személyek:

- Andik József
- Bálint István
- Bodis Ferenc
- Bódis Ferenc
- Csapó István
- Dezső Sámuel
- Domonkos Imre
- Kiss György
- Lőrincz István ifj.
- Máté Ferenc
- Máté István
- Nagy György
- Soltra József



Bezárás
Bevezető megnyitása



Az 1848-as honvédpénztár elõzményei

Kossuth Lajosnak a háborús fenyegetettség (a délvidéki szerb felkelés, a bécsi kormány kiszámíthatatlansága és orosz csapatoknak a két román fejedelemségbe való bevonulása) miatti 1848. július 11-i országgyûlési beszéde nyomán az egybegyûltek megszavazták a magyar haderõ 200 ezer fõre emelését és a költségek fedezetéül 40 millió forintot. A képviselõk többsége magyar honvédszázaljak felállítását akarta.

A törvénycíkket 1848. augusztus 23-án fogadták el. A besorozandók kisebb részébõl a 15 magyarországi sorozású császári-királyi gyalogezred hazánkban állomásozó 3. zászlóaljainak kellett kiegészítést kapniuk. A 15 ezred tartalék osztályait (2–2 századot), valamint a 12 huszárezred ugyanennyi tartalék századát is ezekbõl az újoncokból szándékoztak kiegészíteni. A besorozottak többségébõl pedig új honvédszázaljak felállítását tervezték.

A jogszabály elõírta a 18–21 éves férfiak kötelezõ hatósági összeírását, illetve a sorozás lebonyolításának módját. Az uralkodó nem

Kilépés

Elõzõ

1848-as honvédpénztár

Következõ

Település:

A. Vianye (Alsó Vianye, Vianye)

Járás:

Gádány

Gálósfa (Gálósfa-Tótváros)

Gárdon (Drávaszék)

Gyarmat (Kaposgyarmat)

Gyékényes (Alsógyékényes)

Gyöngyös Melyék (Gyöngyösmellék)

Személyek:

Hajmas

Bódis

Háromfa

Csapó

Hatvan (Somogyhatvan)

Dezsõ

Hobol

Domon

Iháros (Iháros)

Kiss G

Ihárosberény (Ihárosberény)

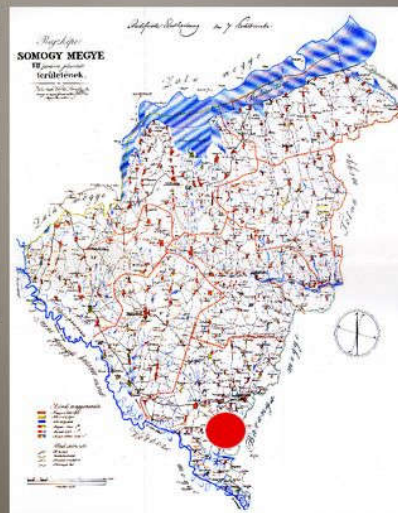
Kiss III

Inke

Lõrintz Feren

Istváni

Máté Ferenc



Bezárás

Bevezetõ megnyitása

Előző 1848-as honvédösszeírás Következő

Település: Hatvan (Somogyhatvan)

Járás: Szigetvári járás

Személyek:

- Kis Ióth János
- Kováts István
- Kováts János
- Kováts József
- Légrádi Gergely
- Légrádi István
- Légrádi István felső
- Légrádi Péter alsó
- Nagy János
- Nagy János
- Pap Ferenc
- Pap János
- Tóth Ferenc
- Zsifko Antal



Bezáras Bevezető megnyitása

A támogatásból létrehozott kulturális termékek folyamatos közzétételének módja

Az MNL Somogy Vármegyei Levéltára honlapján keresztül a továbbiakban is (legalább három évig) elérhető lesz a kiállítás. Levéltári rendezvényeinken: levéltári nap, Levéltárak Éjszakája, családfakutató kurzusaink, Levéltári Esték, levéltár-pedagógiai foglalkozások, Nemzeti Örökség Napjai, Kutasd a múltat! és egyéb rendezvényeinken folyamatosan felhívjuk a figyelmet erre a fejlesztésünkre.

Az uniós állami támogatásról szóló nyilatkozatában az a) és/vagy a b) lehetőség választását megalapozó feltételek teljesülését alátámasztó tényeket, körülményeket és bizonyítékokat.

Nyilatkozat

az uniós állami támogatási szabályoknak a Kedvezményezett részére nyújtott támogatás alkalmazásáról
Pályázati azonosító: 690132/8

(Kérjük, a fejléc kitöltését követően válasszon az I. és II. pont között, és az Önre vonatkozó helyen írja alá a nyilatkozatot!)

Alulírott dr. Szabó Csaba a Magyar Nemzeti Levéltár képviseletében eljárva a jelen tájékoztatót figyelmesen elolvastam és megértettem. A jelen tájékoztatóban foglaltak alapján kijelentem, hogy

I. a Támogató által támogatandó, általam megvalósítandó tevékenység tekintetében az Európai Unió működéséről szóló szerződés 107. cikkének (1) bekezdésében említett állami támogatás fogalmáról szóló bizottsági közlemény (2016/C 262/01) - a továbbiakban: **Közlemény - 34. és 196. pontjában meghatározott**, az alábbiakban felsorolt egy vagy több feltétel teljesül **(a kívánt rész beikszelendő)**:

X a) a támogatandó tevékenység nem minősül gazdasági tevékenységnek, az általam benyújtott pályázatba foglalt tevékenységek kapcsán piaci bevételeim nem érik el működési költségek legalább felét,

X b) a támogatandó tevékenységből megvalósuló szolgáltatásokat elsősorban magyar állampolgárok fogják igénybe venni (és a külföldi látogatók száma előre láthatóan marginális lesz).

A feltétel teljesülését alátámasztó tényeket, körülményeket és bizonyítékokat a szakmai beszámolóban részletesen bemutattam.

Kelt: Budapest, 2023. október



[Handwritten signature]
.....
pályázó képviselője

II. a fentiekben felsorolt egyik feltétel sem teljesül, így nyilatkozom, hogy a jelen pályázat alapján nyújtott támogatást a 651/2014/EU rendeletnek a kikötői és repülőtéri infrastruktúrára irányuló támogatás, a kultúrát és a kulturális örökség megőrzését előmozdító támogatásra és a sportlétesítményekre és multifunkcionális szabadidős létesítményekre nyújtott támogatásra vonatkozó bejelentési határértékek, továbbá a legkülső régiókban biztosított regionális működési támogatási programok tekintetében, valamint a 702/2014/EU rendeletnek a támogatható költségek összegének meghatározása tekintetében történő módosításáról szóló 2017. június 14-i 2017/1084/EU bizottsági rendelettel (HL 156., 2017.6.20., 1. o.) módosított, a Szerződés 107. és 108. cikke alkalmazásában bizonyos támogatási kategóriáknak a belső piaccal összeegyeztethetőségének nyilvánításáról szóló, 2014. június 17-i 651/2014/EU bizottsági rendelet (HL L 187., 2014.6.26., 1. o.) 53. cikke szerinti, a kultúrát és a kulturális örökség megőrzését előmozdító támogatásként kívánom igénybe venni.

Kelt:

.....
pályázó képviselője

A fejlesztésről szóló információkat közzétettük az MNL Somogy Vármegyei Levéltára honlapján a pályázati beszámolók (https://mnl.gov.hu/mnl/sml/kozerdeku_adatok) között is.

A fejlesztéshez a Nemzeti Kulturális Alap Petőfi 200 Ideiglenes Kollégiuma döntése alapján a Támogatáskezelő 3 101 104 forinttal járult hozzá.

Köszönjük a támogatást!

Ismételten hangsúlyozzuk, hogy a virtuális kiállítást lehetőségeink szerint bővíteni fogjuk!

Képernyőkép a Hungarica aloldalára való feltöltésről

Intézmény neve	Pályázat címe	Megítélt összeg	Pályázati azonosító	Fájl
Magyar Nemzeti Levéltár Somogy Vármegyei Levéltára	Somogy vármegye írásban és képekben Petőfi korában, virtuális kiállítás	3101104	690132/00008	Megtekintés

Kaposvár, 2023. november 27.

Polgár Tamás
levéltár-igazgató